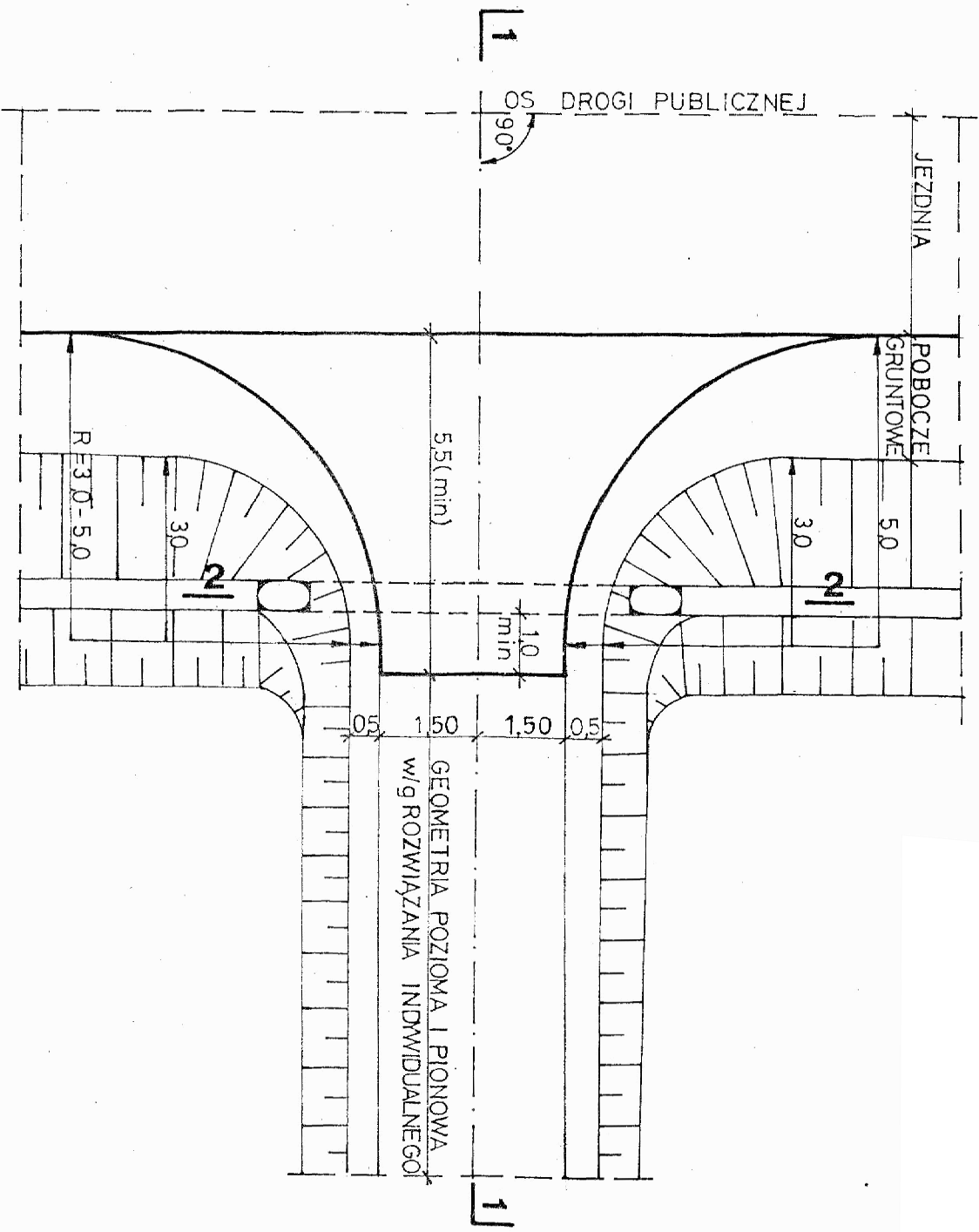
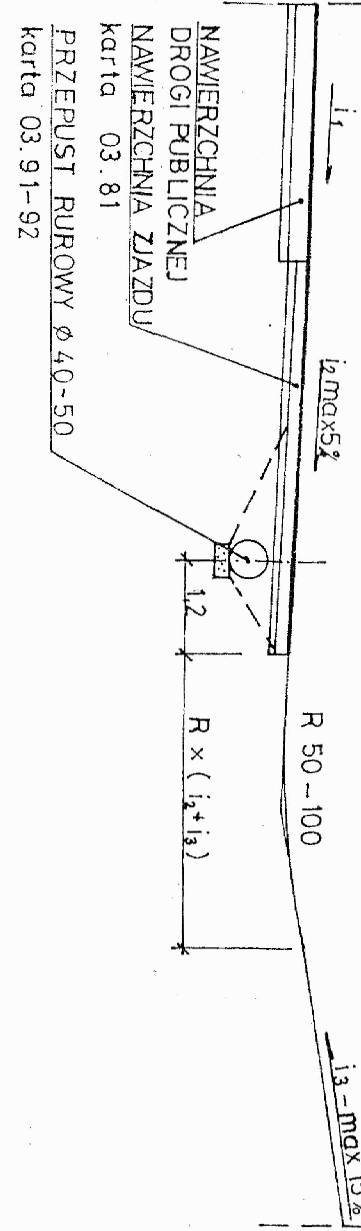


PLAN SYTUACYJNY



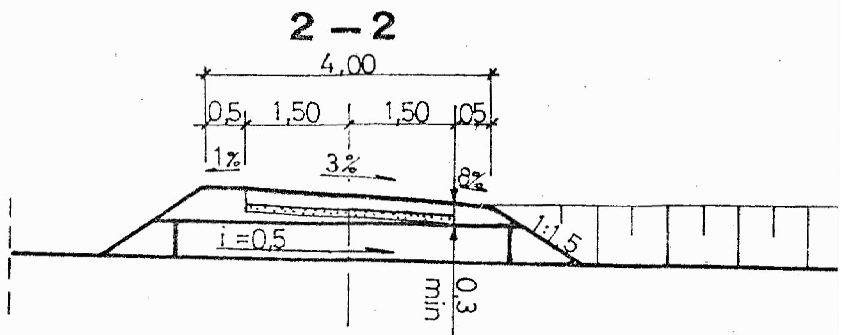
PRZESZCZEGÓL 1-1



Zjazd gospodarczy w wykopie wg

KPED 03.83

skala: 1:100



ZASTOSOWANIE
1. Do obsługi terenów rolnych i zabudowań o charakterze gospodarczym

TABELA PRZEDMIAROWA

Lp.	Wyszczególnienie robot	jedn	ilość	
			R=50	R=30
1	NAWIERZCHNIA	m ²	28,0	20,4
2	PODBUDOWA	m ²	32,7	23,2
3	PRZEPUST Ø 40-50	szt	1	1

NAZWA RYSUNKU	ZJAZD GOSPODARCZY W WYKOPIE wg KPED 03.83	
NAZWA OBIEKTU	Przebudowa dróg gminnych Nr 103479B dr. nr 670 - Leszczany i nr 103460B Laudańszczyzna - Leszczany - Pokośno w obrębie Leszczany	ZaŁ. NR 8/2
INWESTOR	Gmina Suchowola	SKALA 1:100
STUDIUM	Projekt wykonawczy	
DATA OPRACOWANIA 14.07.2017	PROJEKTANT: R. BŁAHUSZEWSKI NR UPRAW. Bł/43/94	