

**UCHWAŁA NR XXXII/172/2017
RADY MIEJSKIEJ W SUCHOWOLI**

z dnia 22 czerwca 2017 r.

w sprawie wyznaczenia obszaru zdegradowanego i obszaru rewitalizacji Gminy Suchowola

Na podstawie art. 18 ust. 2 pkt 15 ustawy z dnia 8 marca 1990 r. o samorządzie gminnym (t.j. Dz. U. z 2016 r. poz. 446 z późn. zm.) w związku z art. 8 ust. 1 oraz art. 11 ust. 5 pkt 1 ustawy z dnia 9 października 2015 r. o rewitalizacji (Dz.U. z 2015 r. poz. 1777, z 2016 r. poz. 1020, 1250) uchwała się, co następuje:







§ 1. Wyznacza się obszar zdegradowany i obszar rewitalizacji Gminy Suchowola w granicach określonych w załączniku do niniejszej uchwały.

§ 2. Wykonanie uchwały powierza się Burmistrzowi Gminy Suchowola.

§ 3. Uchwała wchodzi w życie po upływie 14 dni od dnia ogłoszenia w Dzienniku Urzędowym Województwa Podlaskiego.

Załącznik nr 1 do uchwały nr XXXII/172/2017r.
Rady Miejskiej w Suchowoli z dnia 22 czerwca 2017 r.
**OBSZAR ZDEGRADOWANY I REWITALIZACJI
GMINY SUCHOWOLA - MIASTO SUCHOWOLA**

Legenda:

-  Granica gminy
-  Granica miasta
-  Obszar zdegradowany
-  Obszar rewitalizacji w Gminie Suchowola
-  budynki
-  działki ewidencyjne

